

Масштаб 1:500

Кадастровый квартал :  
50:28:0090130

Каталог координат внешних ЗУ1		
Значение	Положение X	Положение Y
T.1	417503.53	2217227.72
T.2	417494.61	2217238.89
T.3	417493.62	2217241.80
T.4	417493.47	2217217.47
T.5	417503.47	2217217.41
Каталог координат внутренних ЗУ1		
Значение	Положение X	Положение Y
T.1	417501.42	2217220.22
T.2	417501.21	2217222.22
T.3	417499.22	2217222
T.4	417499.43	2217220.02

Экспликация земель ЗУ1		
Землепользователь	Категория земель	Площадь, Га
ГАО Банк ВТБ	Земли населённых пунктов	0,016167

ЗУ1 расположен на земельном участке с к.н. 550:28:0090130:69



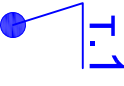

Описание внешних границ смежных землепользователей ЗУ1:

от Т.1 до Т.3 неразграниченная собственность  
от Т.3 до Т.1 земельный участок с к.н 50:28:0090130:69

Описание внутренних границ смежных землепользователей ЗУ1:

от Т.1 до Т.4 земельный участок с к.н 50:28:0090130:69  
от Т.4 до Т.1 земельный участок с к.н 50:28:0090130:69

### Условные графические обозначения

-  - проектируемый земельный участок под строительство ВЛ-10кВ на земляных участках землепользователей
-  - охранная зона проектируемой ВЛ-10 кВ
-  - обозначение характерных точек границ проектируемого земельного участка
-  - границы земельных участков, сведения о которых имеются в ГКН

Обеспеченность подъездными путями: земли общего пользования.

Сущ. инженерные сети, коммуникации и сооружения: отсутствуют

Согласовано

№

Взаим. инв

Погн. и гата

Инв. №погн.

### Строительство

ТП-100-10/0,4 кВ, ВЛ3-10 кВ от ВЛ-10 кВ, ф.3 с РП-33, ПС №246 "Ляхово", ЛР-10 кВ, ВЛ-0,4 кВ, в т.ч. ПИР, МО, г. Домодедово, Караваево д. Ю8-21-302-61510(574884)  
Объект расположен в МО, Домодедово г.о., д. Караваево

Площадь земельного участка ЗУ1: 161,67 м<sup>2</sup>  
Длина проектируемой ВЛ3-10 кВ: 12 м  
Категория земель: Земли населённых пунктов

Вид разрешенного использования: для малоэтажной жилой застройки

Заявитель



И.Г. Гузенюк